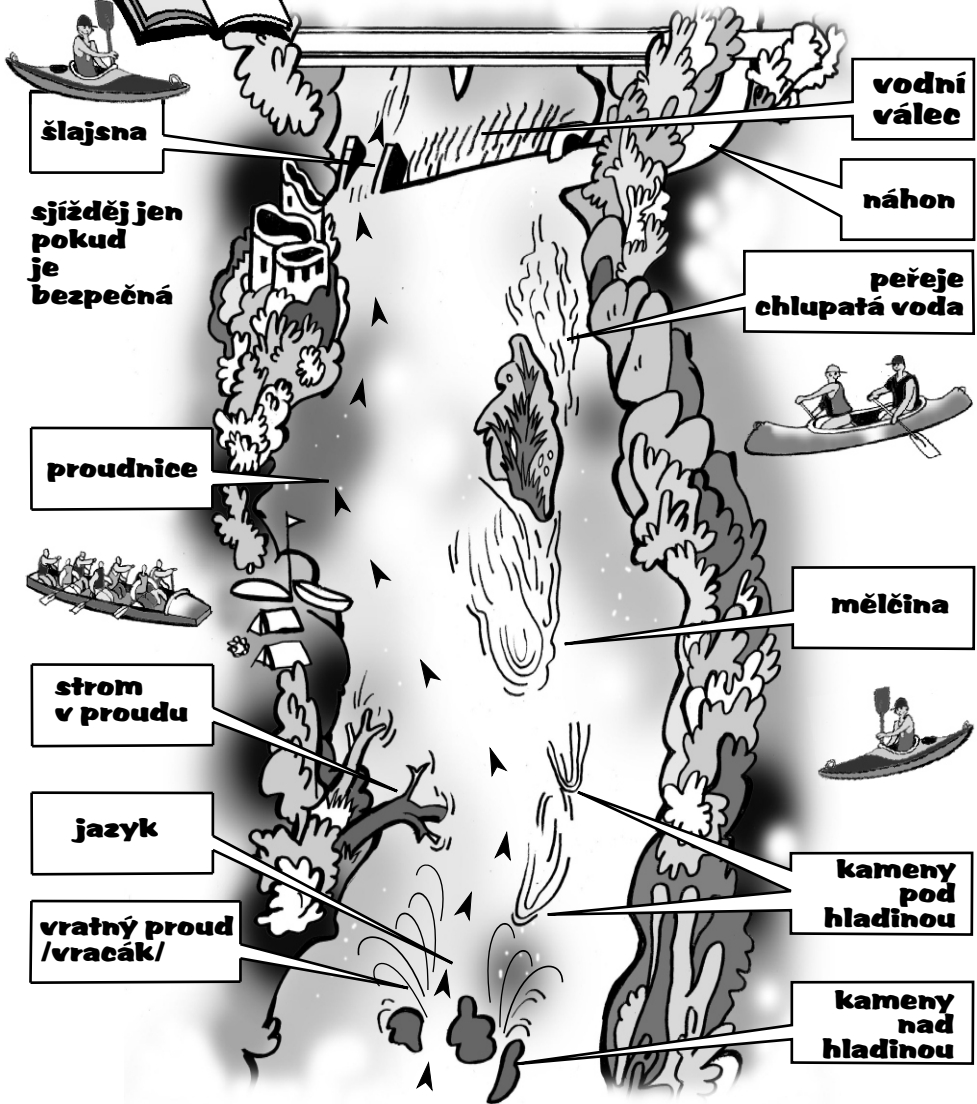


Ahoj plavčíku!

Čtení vody je záležitostí důležitou. Správný vodák ji ovládá. Pokud neumí číst vodu, snaží se to naučit. Přečti si Deník plavčíka, třeba ti pomůže, poradí.



Sjíždění řek je radost, ale i starost. Když vypluješ na vodu a máš správné vybavení, měl bys sledovat hladinu řeky. V řece se vyskytují balvany, které trčí nad hladinu, padlé stromy. Těch si všimneš hned, ale co balvany pod hladinou? Sleduj trať, ať se můžeš překážce vyhnout.

modré stránky



**ČOLKA A ŽABKY
PRO VODNÍ VLČATA A ŽABIČKY**

3/2011



Jsi zvědavý, co tě čeká v dalším čísle Modrých stránek? Jaro ťuká na dveře, slunce na nás vykukuje čím dál častěji. Vodáci jsou již nedočkaví, až usednou poprvé v tomto roce na loď a nechají se unášet proudem po řece. Taky se tak těšíte jako já s Čolkem? Jenže ono to není jen tak usednout na loď. Správný vodák, a to ty jsi, ví, že si musí zkontrolovat loď a pádlo, že si nesmí zapomenout obléknout vestu než usedne na loď. Na lodi se řídí pokyny svého kormidelníka. Ale to není vše! Vodák se musí na řece dobře orientovat, číst vodu. Co to znamená? Právě to skrývají Modré stránky.



Žabko, už jsi někdy četla vodu?

Ne, to je nějaký nový časopis?

Jéje, jak jsi zase na tohle přišla? To není časopis. Každý správný vodák by měl umět číst vodu. Když sedíš v lodi a pluješ po řece, musíš se koukat kolem sebe, mít přehled, co se děje před tebou i vedle tebe.

To jako, jestli je tam nějaký kámen nebo překážka ve vodě?

Čolku, to se mám koukat po tvém jazyku? Nebo, jak jsi to myslel?

No jasně, to je ono. Musíš koukat i po mělčinách, vlnkách, jazycích,...Zkrátka mít postřeh a slídit po hladině.

Žabko, ty se toho musíš ještě hodně naučit!


Hraj si s Kružíčkem SPOJOVAČKA

Poznáš, o které překážky na vodě jde?

peřeje



proudnice

.....je zpětný proud, vzniká vedle hlavního proudu a žene loď zpátky pod jez, do mělčiny a mezi klacky. 

vracák

Málo vody značí Lod' ti tam uváže raz dva.

mělčina



jazyk



.....tudy teče voda nejrychleji.

V peřeji voda přepadá přes kameny. Mezi nimi se vytváří....Peřeje je pak sjízdná.


..... jsou přirozené překážky vodního toku. Voda tam teče rychleji.

VODÁČKÁ KILOMETRÁŽ

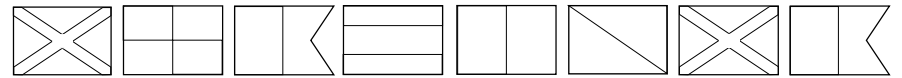
je zvláštní vodácká mapa, podle níž se vodák orientuje. Pomáhá mu ve splutí řeky.

Upozorní ho na jezy, peřeje, mosty, náhony ke mlýnům,..., ale také na okolí řeky.

Kde je možnost táboření, nákupu. Dále tě upozorní na rozhlednu, hrad, muzeum či jinou pamětihodnost.




Prohlédni si kilometráž jedné z našich řek (např. Vltavy, Ohře či Sázavy). Zakresli do obrázku značku pro most, jez, peřeje, tábořiště a zříceninu.



A B C E D A

Pro jednodušší komunikaci mezi kapitány a námořníky jednotlivých lodí byla zavedena vlajková abeceda. Víš, jak taková abeceda vypadá? Vybarvi si jednotlivé vlajky.

Tvůj vedoucí ti jistě poradí.




A

B

C

D

E



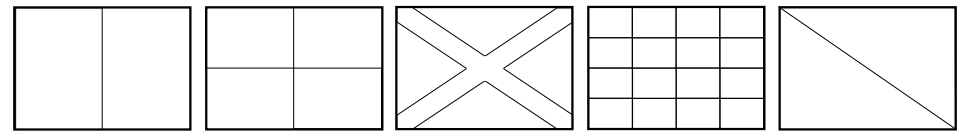
F

G

H

I

J



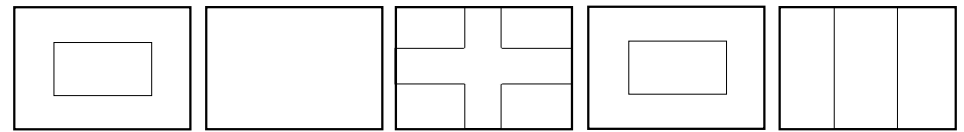
K

L

M

N

O



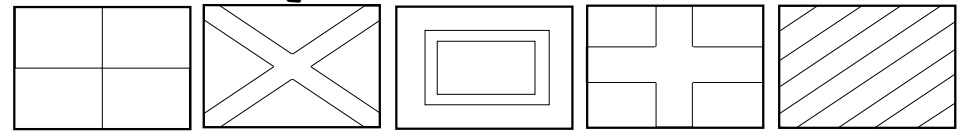
P

Q

R

S

T



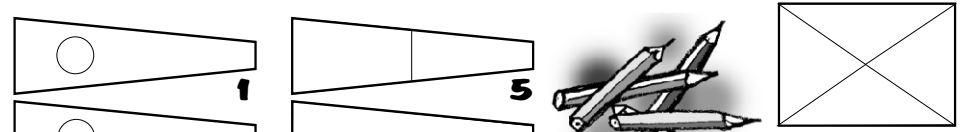
U

V

W

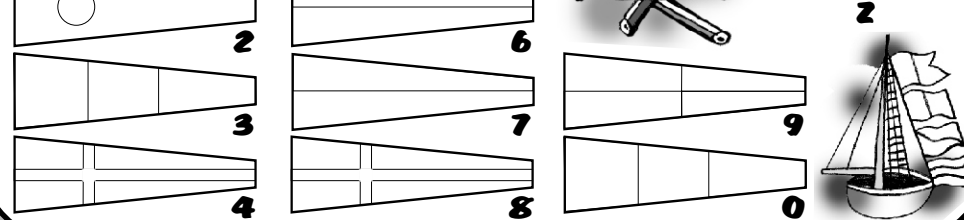
X

Y



Z

0



1

5

2

6

3

7

4

8